
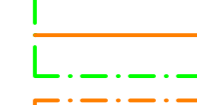



-  Distretto 1 Amelia Centro
-  Distretto 2 Amelia S.R. 205 Amerina
-  Distretto 3 Amelia via l' Maggio





0	01/2020	EMISSIONE			
Rev.	Data	Descrizione	Disegn.	Contr.	Approv.
Campi di tolleranza mm		da 0 a 200	da 200 a 1000	da 1000 a 2000	da 2000 a 4000
Tolleranze sulla misura		±0,5	±2	±3	±5
Tolleranze meccaniche generali		PROGETTO ESECUTIVO			
Tolleranze civili		SERVIZI DI INGEGNERIA FINALIZZATI ALLA RICERCA ED AL CONTENIMENTO DELLE PERDITE IN RETE PROVINCIA DI TERNI - 2° STRALCIO 2° LOTTO - NARNI, AMELIA, TERNI FONTANA DI POLO			
Scale/Scale		1:2500			
Data/Date		GENNAIO 2020			
Foglio/Sheet		C02			
Mappa/Map		Comune di Amelia			
Catastro/Registry		Planimetria distretti-rete idrica			